

中国移动天津公司2024年京津冀(天津)西青数据中心供配电系统项目设计方案批后公布图

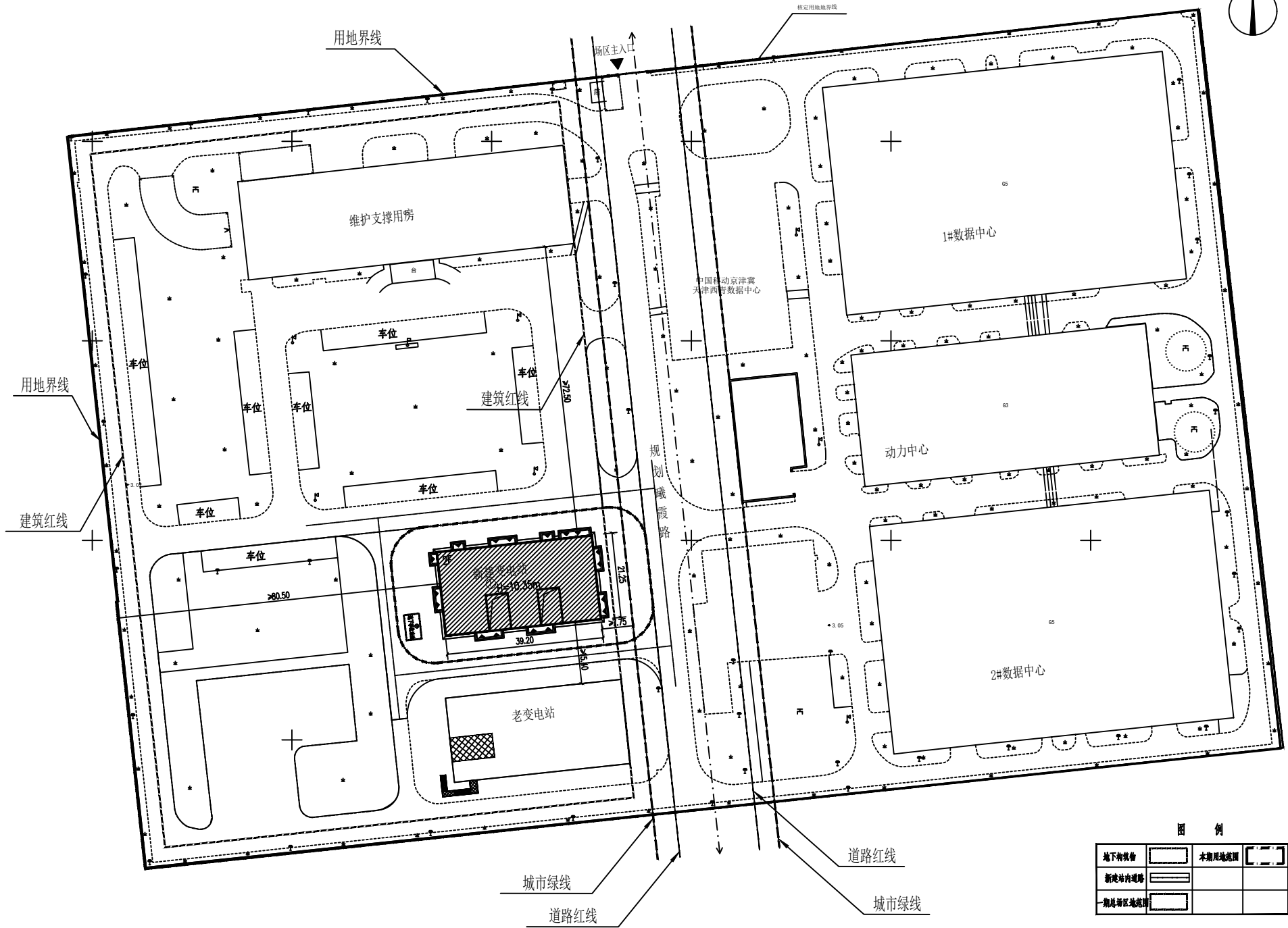






图 例			
地下构筑物		本期用地范围	
新建站前道路			
一期总场区范围			

总平面图

主要技术经济指标一览表										
序号	项目	单位	总指标		已发证指标	本次申报指标		审批后剩余指标		
1	总用地面积	m <sup>2</sup>	52985.00		52985.00	2124.66		—		
2	界内建设用地面积	m <sup>2</sup>	52985.00		52985.00	2124.66		—		
3	容积率	m <sup>2</sup>	<	1.28	<	<	<	<	—	
4	地上计容建筑面积	m <sup>2</sup>	<	67892.55	< 66549.06	<	1343.49	<	—	
5	建筑密度	%	<	30.04	<	<	<	<	—	
6	建筑基底面积	m <sup>2</sup>	<	15916.95	< 15083.95	<	833.00	<	—	
7	绿地率	%	>	23.43	>	>	>	>	—	
8	绿地面积	m <sup>2</sup>	>	12415.00	> 12415.00	>	0	>	—	
	项目				单位	本次申报指标				
9	总建筑面积				m <sup>2</sup>	1343.49				
10	地上计容建筑面积					m <sup>2</sup>	1343.49			
	其中	市政基础设施 建筑面积			m <sup>2</sup>	1343.49				
11	地上附属兼容建筑面积						m <sup>2</sup>	0		
12	地下建筑面积						m <sup>2</sup>	0		
	其中	经营性建筑面积						m <sup>2</sup>	0	
		非经营性建筑面积						m <sup>2</sup>	0	
13	机动车停车位						辆	>	—	
	其中	地上机动车停车位						辆	—	
		地下机动车停车位						辆	—	
14	非机动车停车位						辆	>	—	
	其中	地上非机动车停车位						辆	—	
		地下非机动车停车位						辆	—	
15	围墙						米	—		

- 我设计单位承诺设计方案符合所有的法律、法规、政策、规范、标准要求；我设计单位对设计方案的真实性、准确性负责；如有问题，我设计单位对设计方案终身负责。
- 消防、人防、电力等附属设施的布局 and 规模，在符合规划管控的前提下以相关部门审批结果为准。
- 城乡规划审批合格的图纸与通知书同时持有方为有效文件。
- 本图依据甲方提供的核定用地图，现状图等有关资料所绘制。平面坐标系采用天津2000城市坐标系，高程采用1972年天津市大沽高程系，2015年高程。
- 本图所标注尺寸均以米为单位。
- 图中所注尺寸均为建筑物外轮廓尺寸，含外保温、外饰面。
- 建筑高度为室外地坪至屋面面层高度，符合《建筑设计防火规范》(GB50016-2014)。
- 本项目满足天津市地方标准《建筑工程规划管理技术规范》DB12/1040-2021与《建筑类建设工程规划许可证设计方案规范》DB/T990-2022的要求以及相关规范要求。
- 我设计单位承诺设计方案符合所有的法律、法规、政策、规范、标准要求；我设计单位对设计方案的真实性、准确性负责；如有问题，我设计单位对设计方案终身负责。
- 城乡规划审批合格的图纸与通知书同时持有方为有效文件。