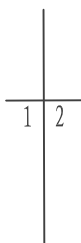
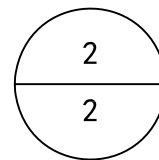
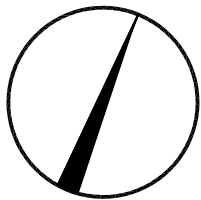


津昌道（泽润路-梨双路）批后公布图



设计路中线、规划路中线
车行道外边线（即侧石线）
人行道边线（即缘石线）

12

R6 R6

R6 R6

12



2
21
25
2

梨双路

R16
R18

R22
R20

梨双路

津昌道（泽润路-梨双路）道路平面图

注：

- 1、单位：米，比例：1：1000。
- 2、平面坐标系统：2000天津城市坐标系统。
- 3、高程：米；高程系统为：1972年大沽高程系，2015年数值。
- 4、图中虚线部分不属于本工程设计范围。

津昌道（泽润路-梨双路）批后公布图